Հայաստանի Հանրապետություն

Բնապահպանության Նախարարություն

«Խոսրովի անտառ» պետական արգելոց» ՊՈԱԿ

Թեմա՝ Էկոտուրիզմը «Խոսրովի անտառ» պետական արգելոց» պետական ոչ առևտրային կազմակերպությունում

Զեկուցող՝ Նունե Հակոբյան

«Խոսրովի անտառ» պետական արգելոց» ՊՈԱԿ

Տարածքը 23359.8 հա

«Խոսրովի անտառ» պետական արգելոց» ՊՈԱԿ ենթակայության տակ են գտնվում հետևյալ պահպանվող տարածքները

«Խոսրովի անտառ» պետական արգելոց

Գառնի տեղամաս

Կաքավաբերդ տեղամաս

Խոսրով տեղամաս

Խաչաձոր տեղամաս

«Խոր Վիրապ» պետական արգելավայր

«Գոռավանի ավազուտներ» պետական արգելավայր

«Խոսրովի անտառ» պետական արգելոց» ՊՈԱԿ կողմից պետական արգելոցում և պետական արգելավայրերում հիմնական աշխատանքները տարվում են 3 ուղղությամբ.

- Պահպանություն
- Գիտական հետազոտություններ
- Էկոզբոսաշրջություն (էկոտուրիզմ)


Աղջոց վանք

Մանկուկ, Խաչաձորի տեղամաս

Խաչքար, Խաչաձորի տեղամաս
Cross-stone, Khachadzor district

Հավուց Թառ

Խաչքար, Խաչաձորի տեղամաս
Cross-stone, Khachadzor district

Տապանաքար, Խաչաձորի տեղամաս
Gravestone, Khachadzor district

Ժայռապատկեր
Rock paintings

Տապանաքար Խաչաձոր
տեղամաս

Վիշապաքար, Գառնու տեղամաս
Dragon-stone, Garni district

- էկոտուրիզմ,
- գիտաճանաչողական
- պատմամշակութային տուրիզմ

Այցելուների կենտրոններ և հանգստի տաղավարներ

Գառնի

Վեդի

Ներկայումս արգելոցում առաջարկվող տուրիստական երթուղիները 5 են

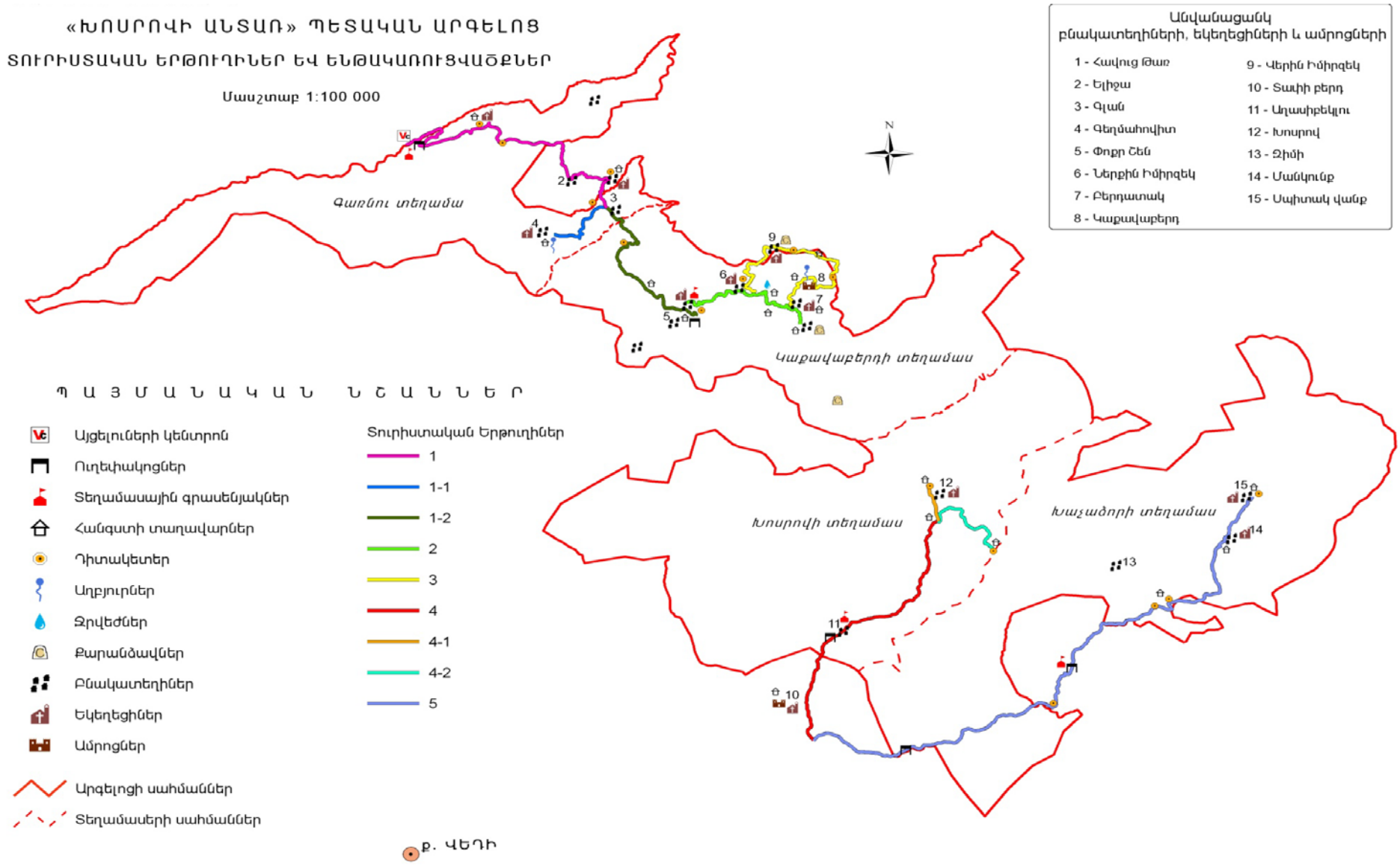

Առաջին 3 երթուղիները ընդգրկում են Գառնի և Կաքավաբերդ տեղամասերի տեսարժան վայրերը: Երթուղու մեկնարկային կետը Գառնու ուղեփակոցի հարևանությամբ գտնվող այցելուների կենտրոնն է

Մյուս 2 երթուղիները գտնվում են Խոսրով և Խաչաձոր տեղամասերում

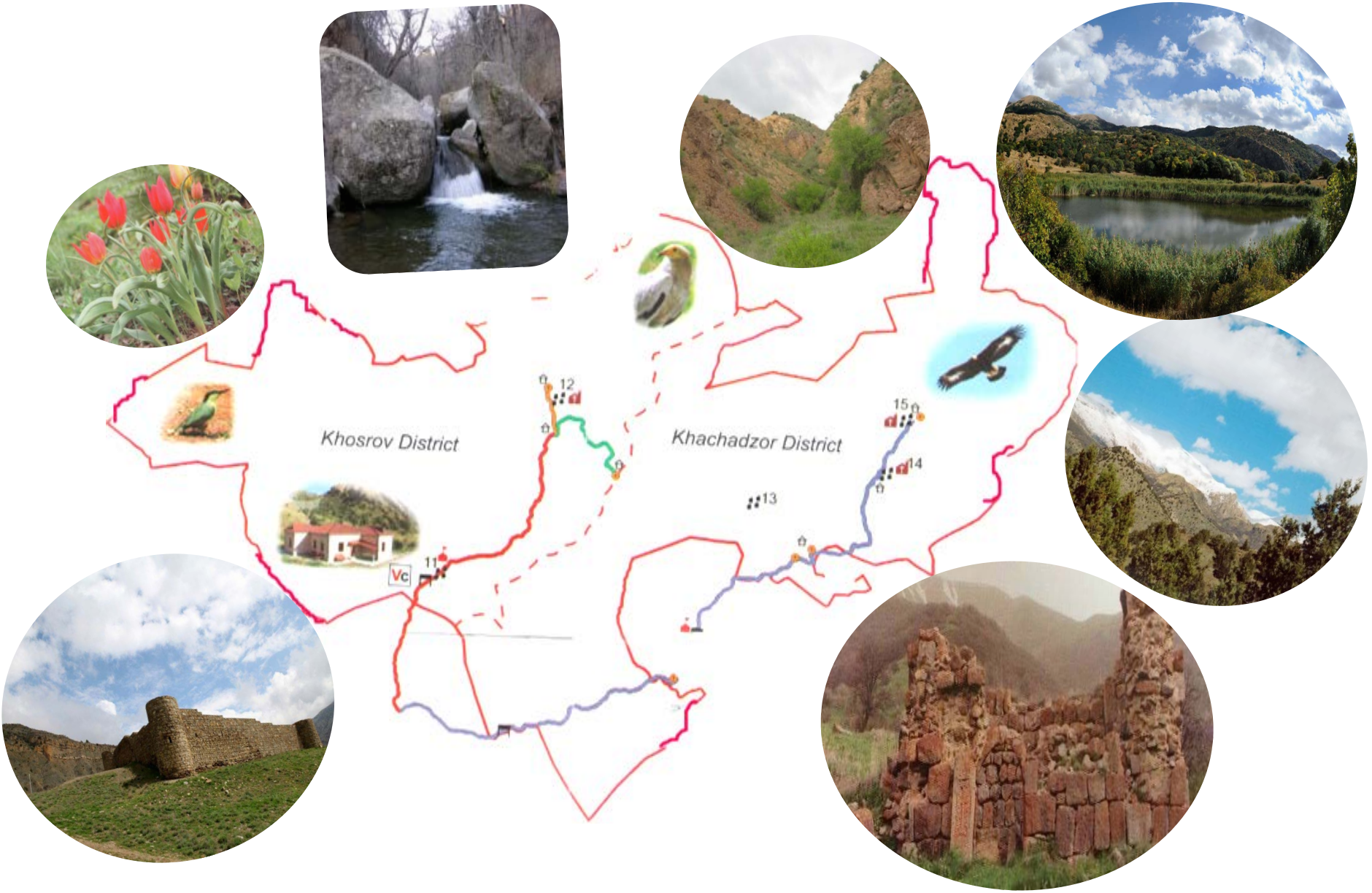

Երթուղի №1 Գառնի և Կաքավաբերդ տեղամասեր

- Այցելուների կենտրոն
- Հավուց Թառ
- Ելիջա
- Գիլան
- Գեղմահովիտ
- Ավանիկ կամ Փոքր Շեն

Հավուց Թառ

Աղջոց վանք

Գիլան գյուղատեղի

Գիլան գետ

Երթուղի № 1 բաժանվում է 2 հատվածի

Երթուղի №2 Կաքավաբերդ տեղամաս, Իմիրզիկ

- Այցելուների կենտրոն
- Ավանիկ գյուղատեղի
- Իմիրզիկ գյուղատեղի
- Բերդատակ գյուղատեղի
- Ազատի գետանց
- Ավանիկ գյուղատեղի
- Գեղմահովիտ գյուղատեղի
- Գառնի ուղեփակոց

Իմիրզիկ եկեղեցու ավերակներ

Ազատ գետ

Կաքավաբերդ

Հազարաձոր

Երթուղի №3 Կաքավաբերդ տեղամաս, Կաքավաբերդ

- Այցելուների կենտրոն
- Բերդատակ
- Կաքավաբերդ
- Կոթուր գետ
- Մերձալպյան գոտի
- Վերին Իմիրզիկ
- Ներքին Իմիրզիկ
- Ավանիկ
- Գեղմահովիտ
- Արգելոցի Գառնի տեղամաս

Երթուղի №4 Խոսրով տեղամաս

- Վեդի գետին Խոսրով վտակի միախառնման վայր
- Տափի բերդ
- Խոսրով գետի հուն
- Խոսրով գետի ուղեփակոց
- Աղասիբեկի ուղեփակոց
- Սպիտակ տուն
- Կամուրջ
- Խոսրով գյուղատեղի
- Օդերևութաբանական կայանի դիտակետ
- Կաղնուտ
- Լեռնազանգված թռչնաբերդ

Երթուղին բաժանվում է 2 հատվածի

Երթուղի № 4.1 Սպիտակ տուն-Խոսրով գյուղատեղի-օդերևութաբանական կայան

Երթուղի № 4.2 Սպիտակ տուն-լեռնազանգված թռչնաբերդ

Երթուղի №5 Խաչաձոր տեղամաս

- Գեղարքունիքի մարզի դեպի Մարտունի և Խոսրով տեղամաս տանող ճամփաբաժան
- Վեդի գետին Խոսրով վտակի միախառնման վայր
- Ղարաբաղլար գյուղատեղի
- Վեդի գետի հովիտ
- Ուղեփակոց
- Վեդի գետին Հախսի միախառնման վայր
- Վեդի գետին Մանկուկի միախառնման վայր
- Ձկնաբուծարան
- Ուղեփակոց
- Ջրինի բնական լճեր
- Մանկուկ գյուղատեղի
- Սպիտակ վանք

Ջրինի բնական լճեր

Մանկուկ



Սպիտակ վանք

Վերը նշված երթուղիներն իրականացվում են հետիոտն կամ ձիերով ուղեկցորդի ուղեկցությամբ

Թանգարան



ՀՀ բնապահպանության նախարարության և ԿԲՀ/CNF/ առաջարկությամբ համաձայնություն է ձեռք բերվել Գառնի համայնքում գտնվող «Քարերի Սիմֆոնիա» կոչվող բնական հուշարձանը հանձնել «Խոսրովի անտառ» պետական արգելոց» ՊՈԱԿ կառավարմանը:

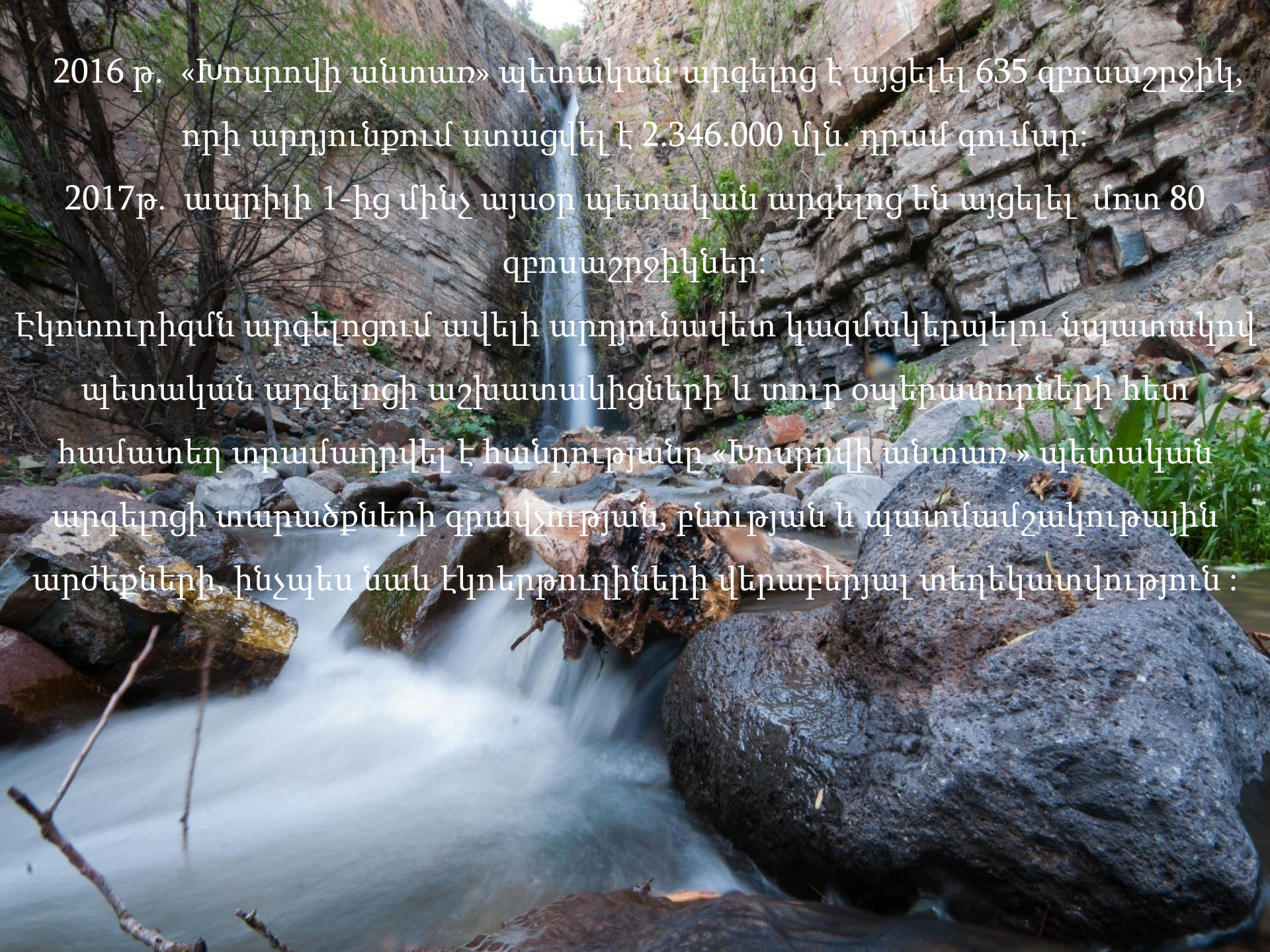

2016 թ. «Խոսրովի անտառ» պետական արգելոց է այցելել 635 զբոսաշրջիկ, որի արդյունքում ստացվել է 2.346.000 մլն. դրամ գումար:

2017թ. ապրիլի 1-ից մինչ այսօր պետական արգելոց են այցելել մոտ 80 զբոսաշրջիկներ:

Էկոտուրիզմն արգելոցում ավելի արդյունավետ կազմակերպելու նպատակով պետական արգելոցի աշխատակիցների և տուր օպերատորների հետ համատեղ տրամադրվել է հանրությանը «Խոսրովի անտառ » պետական արգելոցի տարածքների գրավչության, բնության և պատմամշակութային արժեքների, ինչպես նաև էկոերթուղիների վերաբերյալ տեղեկատվություն :

ՇՆՈՐՀԱԿԱԼՈՒԹՅՈՒՆ

ՈՒՇԱԴՐՈՒԹՅԱՆ

ՀԱՄԱՐ